

INFORME DE MONITOREO DE MEDIOS*

Fecha:07/06/2024

Semananº23

Coordinación de Vigilancia Epidemiológica

*Vigilancia basada en eventos de interés epidemiológico mediante el monitoreo de medios abiertos de comunicación locales y nacionales.

Reporte de eventos:

Amenaza	Tema	Medio	Fecha	Resumen	Liga	Prioridad	Verificación
Violencia	Violencia alerta a pobladores de Chamilpa	El Sol de Cuernavaca	06 junio 2024	En la noche del miércoles 5 de junio se registró un enfrentamiento entre policías de Cuernavaca y un civil armado en el poblado de Chamilpa en la zona norte de la capital de Morelos.	https://www.elsoldecuernavaca.com.mx/policia/cuernavaca-que-paso-anoche-en-chamilpa-12042449.html	Bajo	Ratificado
Altas Temp	Morelos d ellos más afectados por 4ª ola de calor	Diario de Morelos	06 junio 2024	¡Aún no termina la temporada de calor! Los mexicanos tendrán que aguantar un poco más, ya que según lo mencionado por El Servicio Meteorológico Nacional (SMN), el calor extremo persistirá en varias regiones de México con temperaturas superiores a los 45 grados Celsius.	https://www.diariodemorelos.com/noticias/morelos-de-los-estados-mas-afectados-por-cuarta-ola-de-calor-cu-nto-durar	Bajo	Ratificado
Falta de agua potable	Protesta por falta de agua en Tepoztlán	La Unión	07 junio 2024	Este viernes, un grupo de personas lleva a cabo un cierre a la circulación vehicular en la carretera federal Cuernavaca-Tepoztlán, a la altura de Cartuchos; los inconformes protestan porque llevan tres meses sin agua potable.	https://www.launion.com.mx/morelos/avances/noticias/251489-protestan-con-bloqueo-en-carretera-federal-cuernavaca-tepoztlan-por-falta-de-agua-potable.html	Bajo	Ratificado
Inundaciones	Prevención de inundaciones en Jojutla	La Unión	07 junio 2024	Con el objetivo de prevenir inundaciones durante la próxima temporada de lluvias –que ya se retrasó–, este jueves iniciaron trabajos de limpieza de las redes de drenaje y barrancas de la cabecera municipal.	https://www.launion.com.mx/morelos/zona-sur/noticias/251476-en-marcha-labores-para-prevenir-inundaciones-en-jojutla.html	Bajo	Ratificado
Falta de agua potable	Falta de agua potable en Miacatlán	La Unión	07 junio 2024	Vecinos de este municipio hicieron un llamado a las autoridades locales a que revisen el pozo de El Terrero y le den el respectivo mantenimiento, ya que continuamente se ve afectado, dejando sin agua a los usuarios de dicha fuente de abastecimiento.	https://www.launion.com.mx/morelos/zona-sur/noticias/251474-afectaciones-en-pozo-de-el-terrero-deja-sin-agua-a-miacatlenses.html	Bajo	Ratificado
Biológico	600 casos graves de dengue en Morelos	La Jornada	07 junio 2024	A la semana epidemiológica 22, se han registrado 592 casos acumulados de dengue, de los cuales 111 están clasificados como no graves y 481 con signos de alarma y graves, manteniéndose únicamente cinco defunciones.	https://www.lajornadamorelos.mx/sociedad/suman-cerca-de-600-casos-graves-de-dengue-en-morelos/	Bajo	Ratificado
Biológico	Pandemia de Covid-19 esta vigente en Morelos	La Jornada	07 junio 2024	La pandemia de COVID-19 sigue vigente y en los próximos meses –cuando bajen las temperaturas– podría visibilizarse nuevamente; la diferencia es que “ya conocemos el comportamiento general del virus y el tratamiento”; ahora “estaremos a prueba todos y todas –ciudadanos y autoridades– para poner en práctica lo aprendido”, coinciden especialistas y personal médico, tras lanzar una pregunta al aire ¿en Morelos estamos listos para enfrentar una nueva ola de esta enfermedad?	https://www.lajornadamorelos.mx/lo-mas-visto/la-pandemia-de-covid-esta-vigente-morelos-esta-listo-para-enfrentar-una-nueva-ola/	Bajo	Ratificado



<http://ssm.gob.mx>



Servicios de Salud Morelos



@MorelosSalud

Callejón Borda N°3 Col. Centro C.P. 62000
Teléfono (777) 312 62 31 / 314 33 36 ext. 222

**Calle Gómez Azcárate No. 205, Col. Lomas de la Selva
C.P. 62270, Cuernavaca, Morelos. Tel.: 777 102 25 56**

Amenaza	Tema	Medio	Fecha	Resumen	Liga	Prioridad	Verificación
Biológico	¿Qué es la gripe aviar y cómo se contagia?	CNN	07 junio 2024	En el caso de la persona fallecida en México, se desconoce la fuente de la infección; sin embargo, es posible asegurar que se trata de gripe aviar H5N2 porque se confirmó mediante pruebas de laboratorio.	https://cnnespanol.cnn.com/2024/06/06/gripe-aviar-h5n2-que-es-sintomas-como-se-contagia-animales-tratamientos-orix/	Bajo	Ratificado
Biológico	Paciente de México no murió por gripe aviar, OMS.	Infobae	06 junio 2024	"Es importante indicar que la muerte fue multifactorial, no atribuible al virus H5N2", reiteró el vocero de la OMS Christian Lindmeier en rueda de prensa.	https://www.infobae.com/salud/2024/06/07/la-oms-adaro-que-el-paciente-en-mexico-no-murio-por-gripe-aviar-h5n2/	Bajo	Ratificado
Biológico	Paciente de México no murió por gripe aviar, OMS.	Infobae	07 junio 2024	Agregaron que: "Ese mismo informe señala que la fiebre de Oropouche es una enfermedad emergente en la región amazónica, que ha afectado a varios países de América Latina, que se transmite por la picadura del mosquito Culicoides paraensis y produce un cuadro similar al dengue".	https://www.semana.com/nacion/regional/articulo/virus-oropouche-no-esta-circulando-en-el-departamento-del-atlantico-secretario-de-salud/202424/	Bajo	Ratificado



<http://ssm.gob.mx>



Servicios de Salud Morelos



@MorelosSalud

Callejón Borda N°3 Col. Centro C.P. 62000
Teléfono (777) 312 62 31 / 314 33 36 ext. 222

**Calle Gómez Azcárate No. 205, Col. Lomas de la Selva
C.P. 62270, Cuernavaca, Morelos. Tel.: 777 102 25 56**

INFORME DE RIESGOS METEOROLÓGICOS

Fecha: 07/06/2024

Semananº 23

Coordinación de Vigilancia Epidemiológica

Fuente: Servicio Meteorológico Nacional de México, CONAGUA. <https://proteccioncivil.morelos.gob.mx/>

SE PRONOSTICAN LLUVIAS PUNTUALES INTENSAS A TORRENCIALES EN EL SURESTE DEL PAÍS Y PENÍNSULA DE YUCATÁN

Para hoy, dominarán en el país, **canales de baja presión** uno se extiende sobre el norte, centro y sur del territorio nacional, otro en el sureste de México y uno más sobre la Península de Yucatán. **Inestabilidad en niveles altos de la atmósfera**, el aporte de **humedad de la vaguada monzónica** hacia las costas del Pacífico Sur Mexicano, además una **baja presión en la altura** localizada frente a la costa occidental de Baja California Sur.

Estos sistemas estarán originando lluvias puntuales torrenciales en Chiapas y Tabasco; lluvias puntuales intensas en Oaxaca, Campeche y Yucatán; muy fuertes en Quintana Roo y fuertes en Chihuahua, Coahuila, Nuevo León, Durango, Zacatecas, Jalisco y Veracruz (sur); dichas lluvias podrían originar encharcamientos, inundaciones y deslaves, así como un incremento en los niveles de ríos y arroyos. Asimismo, se pronostican intervalos de chubascos en zonas del noroeste y occidente de México, incluyendo el Estado de México. Además, se pronostican vientos con rachas de 60 a 80 km/h y posible formación de torbellinos en Chihuahua y Coahuila; rachas de 50 a 70 km/h y posible formación de torbellinos en Durango, Zacatecas y Jalisco; y con tolvaneras en Nuevo León, Tamaulipas, San Luis Potosí, Aguascalientes y Guanajuato. Rachas de 40 a 60 km/h en la Península de Yucatán; con posibles tolvaneras en estados del noroeste, centro, occidente, sur y sureste de México. Finalmente, continuará el ambiente caluroso a muy caluroso sobre gran parte del territorio nacional, presentándose temperaturas máximas superiores a los 40 °C en 18 entidades del país.

Viento con rachas de 40 a 60 km/h, con posibles tolvaneras: Estado de México, Ciudad de México, Morelos.

Lluvias aisladas (0.1 a 5 mm):

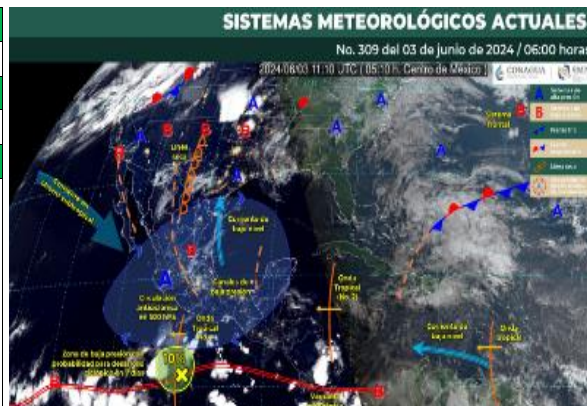
Ciudad de México, **Morelos** y Guerrero.

Temperaturas máximas 35-40 °C:

Morelos, Chiapas y Quintana Roo.

Pronóstico en región Mesa Central:

Cielo medio nublado a nublado en el transcurso del día con lluvias aisladas y posibles descargas eléctricas en Guanajuato, Querétaro, Hidalgo, Puebla y **Morelos**; sin lluvia en Tlaxcala. Ambiente fresco a templado por la mañana. Durante la tarde, ambiente cálido a caluroso en la región. Viento de dirección variable de 15 a 30 km/h con rachas de 50 a 70 km/h con posible formación de torbellinos en Guanajuato, y rachas de 40 a 60 km/h en el resto de la región, todas con posibles tolvaneras.



Recomendaciones de Protección Civil

TEMPERATURAS ALTAS:

- Extremar precaución ante temperaturas altas, dar especial atención a **personas enfermas y de la tercera edad, niños e indigentes**.
- Mantenerse fresco e hidratado, tomar **abundantes líquidos**.
- No exponerse por **tiempos prolongados a los rayos solares** para evitar insolación y golpes de calor.
- Utilizar **ropa y calzado ligero para esta temporada**, de preferencia en colores claros, para evitar que aumente la temperatura corporal e incluso se presente un "golpe de calor".
- Mantener informada a la población.**

Nivel de riesgo alto

Existe riesgo meteorológico para la población en general, en especial población de alta vulnerabilidad, pudiendo generar deshidratación, golpes de calor, insolación o quemaduras por efectos de radiación solar.



<http://ssm.gob.mx>



Servicios de Salud Morelos



@MorelosSalud

Callejón Borda N°3 Col. Centro C.P. 62000
Teléfono (777) 312 62 31 / 314 33 36 ext. 222

**Calle Gómez Azcárate No. 205, Col. Lomas de la Selva
C.P. 62270, Cuernavaca, Morelos. Tel.: 777 102 25 56**

INFORME DE MONITOREO VOLCÁNICO Y SISMOLÓGICO


Fecha: 07/06/2024

Semananº 23

Coordinación de Vigilancia Epidemiológica

Fuente: Servicio Sismológico Nacional, UNAM. / Centro nacional de Prevención de Desastres (CENAPRED)-SEGOB, SENEAM-SCT y NOAA.

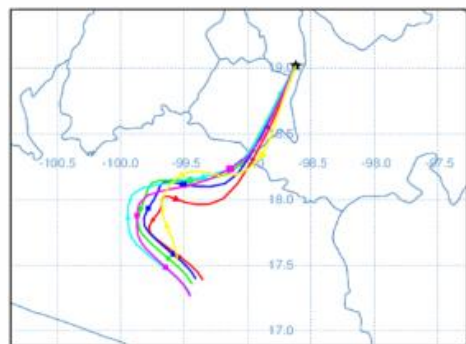
En las últimas 24 horas, mediante los sistemas de **monitoreo del volcán Popocatepetl**, se detectaron **19 exhalaciones**, acompañadas de vapor de agua, gases volcánicos y ligeras cantidades de ceniza. Adicionalmente se identificaron **119 minutos de tremor de muy baja amplitud y tres sismos volcanotectónicos** registrados hoy a las 07:09, 08:31 y 09:11 h con magnitud de 1.6, 1.7 y 1.7, respectivamente. Durante la mañana y **al momento de este reporte se observa una emisión continua de vapor de agua y gases volcánicos, con dispersión hacia el suroeste (SO).**


NIVEL DE ALERTA		AMARILLO-FASE 2	RECOMENDACIONES PARA LA FASE AMARILLO FASE 2
		<p>El volcán presenta incremento en su actividad, con explosiones esporádicas:</p> <ul style="list-style-type: none"> Pluma continúa de vapor de agua y gas. Caída de ceniza leves a moderadas en poblaciones cercanas. Lanzamiento de fragmentos incandescentes y posibilidad de flujos piroclásticos de corto alcance asociado a las explosiones. Crecimiento y destrucción de domos de lava. Flujos de lodo o escombros de corto alcance. 	<ol style="list-style-type: none"> Continuar con el radio de seguridad de 12 km, por lo que la permanencia en esa área no está permitida. Controlar el tránsito entre Santiago Xalitizintla y San Pedro Nexapa, vía Paso de Cortés. A las autoridades de Protección Civil, mantener sus procedimientos preventivos, de acuerdo con sus planes operativos. A la población se le recomienda eleva la atención a los avisos de las autoridades de su localidad y se exhorta a no acercarse al volcán, y mucho menos al cráter. Mantenerse fuera de cañadas ante posibles flujos de lodo, principalmente en temporada de lluvias.

PRONOSTICO DE CAIDA DE CENIZA

En caso de una exhalación de ceniza volcánica, el pronóstico de trayectoria hacia al **sur-suroeste** (simulando exhalación cada hora en las próximas 6 horas), a su paso por la zona oeste y suroeste del estado de Puebla; **zona noreste, este y sureste del estado de Morelos** y zona noreste y centro del estado de Guerrero, para las **primeras 12 horas de pronóstico** (de las 09:00 a las 21:00 hora local). Posteriormente, para las **últimas 12 horas de pronóstico** (de las 21:00 a las 09:00 hora local del día siguiente), las trayectorias continuarían sobre la zona centro del estado de Guerrero.

SIN PRONOSTICO DE CAIDA DE CENIZA PARA EL ESTADO



SISMOS	<p>Se registró sismo de magnitud de 3.7 grados Richter, a las 04:58:58 hrs con localización del epicentro a 16 km al suroeste de S Pedro Pochutla, Oaxaca.</p> <p>NO PERCIBIDO EN EL ESTADO DE MORELOS.</p>	
	REPORTE DE DAÑOS A LA POBLACION	
	PROTECCIÓN CIVIL	Sin reporte de daños a la población ni a la infraestructura en salud.



<http://ssm.gob.mx>



Servicios de Salud Morelos



@MorelosSalud

Callejón Borda N°3 Col. Centro C.P. 62000
Teléfono (777) 312 62 31 / 314 33 36 ext. 222

**Calle Gómez Azcárate No. 205, Col. Lomas de la Selva
C.P. 62270, Cuernavaca, Morelos. Tel.: 777 102 25 56**

INFORME DE MONITOREO DE TEMPERATURAS Y CALIDAD DEL AIRE

Fecha: 07/06/2024

Semana N°23

Coordinación de Vigilancia Epidemiológica

Fuente: Comisión Estatal de Agua (CEAGUA)

PRONOSTICO DE TEMPERATURAS POR MUNICIPIO

Municipio	Min.	Max.	Municipio	Min.	Max.
Amacuzac	20°	42°	Tepalcingo	21°	39°
Cuautla	21°	38°	Ayala	22°	40°
Jiutepec	20°	38°	Huitzilac	12°	27°
Temixco	22°	41°	Tepoztlán	19°	37°
Tlaltizapan	22°	40°	Zacualpan	17°	34°
Axochiapan	21°	41°	Tlalquitenango	22°	43°
Cuernavaca	20°	38°	Puente de Ixtla	22°	43°
Jojutla	22°	41°			

TEMPERATURAS MÁXIMAS Y MÍNIMAS, ULTIMAS 24 HRS

Mínimas

Huitzilac	12° 27°
Tetela del Volcán	14° 28°
Totolapan	17° 31°
Ocuituco	16° 31°

Máximas

Tlalquitenango	22° 43°
Jojutla	22° 41°
Axochiapan	21° 41°
Zacatepec	24° 41°

CALIDAD DEL AIRE

ÍNDICE AIRE Y SALUD	NIVEL DE RIESGO ASOCIADO	RECOMENDACIONES	
		GRUPOS SENSIBLES	PARA TODA LA POBLACIÓN
<p>Estación de Monitoreo Cuernavaca Centro, Morelos.</p> <p>104 Enfermo para los Grupos Sensibles Updated on Friday 9:00 temperature: 27°C</p> <p>current past 2 days</p> <p>PM2.5 AQI 104 61 162</p> <p>PM10 AQI 59 45 160</p>	<p>Alto</p> <p>Para todos los contaminantes criterio existe probabilidad de disminución en la capacidad pulmonar en personas sanas.</p> <p>Incremento en la probabilidad de aparición de síntomas respiratorios en personas sensibles (niños, ancianos, personas con deficiencias nutricionales, personas que realizan actividades en exteriores, ciclistas, trabajadores).</p> <p>En personas con enfermedades respiratorias (EPOC, asma) y cardíacas (angina de pecho) hay aumento en la probabilidad de agravamiento y disminución en la tolerancia de la actividad física, así como mayor probabilidad de muertes prematuras en personas con enfermedad cardíaca o pulmonar</p>	<p>Evita las actividades físicas (tanto moderadas como vigorosas) al aire libre.</p>	<p>Reduce las actividades físicas vigorosas al aire libre.</p>



<http://ssm.gob.mx>



Servicios de Salud Morelos



@MorelosSalud

Callejón Borda N°3 Col. Centro C.P. 62000
Teléfono (777) 312 62 31 / 314 33 36 ext. 222

Calle Gómez Azcárate No. 205, Col. Lomas de la Selva
C.P. 62270, Cuernavaca, Morelos. Tel.: 777 102 25 56

INFORME DE MONITOREO EPIDEMIOLÓGICO

Fecha: 07/06/2024

Semananº23

Coordinación de Vigilancia Epidemiológica

Fuente: Jurisdicciones Sanitarias del estado de Morelos.

JURISDICCION SANITARIA I:

- ☞ AL MOMENTO DE ESTE REPORTE Y COMO PARTE DEL SEGUIMIENTO A LOS CASOS DE IMPORTANCIA EPIDEMIOLOGICA **LA UIES ESTATAL NO HA RECIBIDO INFORME DE EVENTOS EXTRAORDINARIOS DE NOTIFICACION INMEDIATA** POR PARTE DE LA JURISDICCION SANITARIA DE:
- **TEMPERATURAS NATURALES EXTREMAS**

JURISDICCION SANITARIA II:

- ☞ AL MOMENTO DE ESTE REPORTE Y COMO PARTE DEL SEGUIMIENTO A LOS CASOS DE IMPORTANCIA EPIDEMIOLOGICA **LA UIES ESTATAL NO HA RECIBIDO INFORME DE EVENTOS EXTRAORDINARIOS DE NOTIFICACION INMEDIATA** POR PARTE DE LA JURISDICCION SANITARIA DE:
- **TEMPERATURAS NATURALES EXTREMAS**

JURISDICCION SANITARIA III:

- ☞ AL MOMENTO DE ESTE REPORTE Y COMO PARTE DEL SEGUIMIENTO A LOS CASOS DE IMPORTANCIA EPIDEMIOLOGICA **LA UIES ESTATAL NO HA RECIBIDO INFORME DE EVENTOS EXTRAORDINARIOS DE NOTIFICACION INMEDIATA** POR PARTE DE LA JURISDICCION SANITARIA DE:
- **TEMPERATURAS NATURALES EXTREMAS**



<http://ssm.gob.mx>



Servicios de Salud Morelos



@MorelosSalud

Callejón Borda N°3 Col. Centro C.P. 62000
Teléfono (777) 312 62 31 / 314 33 36 ext. 222

**Calle Gómez Azcárate No. 205, Col. Lomas de la Selva
C.P. 62270, Cuernavaca, Morelos. Tel.: 777 102 25 56**